

**Муниципальное бюджетное дошкольное образовательное учреждение
«Детский сад № 89»**

(наименование организации)

УТВЕРЖДАЮ

Заведующий МБДОУ № 89

_____ З.Ш. Позднякова
«11» января 2021г. Приказ № 16 ПР/1

**Паспорт доступности
объекта социальной инфраструктуры
(ОСИ)**

*Муниципального бюджетного дошкольного
образовательного учреждения
«Детский сад № 89»*

г. Красноярск

1. Общие сведения об объекте

1.1. Наименование (вид) объекта Муниципальное бюджетное дошкольное образовательное учреждение «Детский сад № 89»

1.2. Адрес объекта 660132, г Красноярск, улица Ольховая, дом 8

1.3. Сведения о размещении объекта:

- отдельно стоящее здание 3 этажа, 4876,9 кв.м

- часть здания _____ этажей (или на _____ этаже), _____ кв.м

- наличие прилегающего земельного участка (да, нет); да, 12117 кв.м

1.4. Год постройки здания 2018, последнего капитального ремонта нет

1.5. Дата предстоящих плановых ремонтных работ:

текущего 2021, капитального нет сведения об организации, расположенной на объекте

1.6. Название организации (учреждения) Муниципальное бюджетное дошкольное образовательное учреждение «Детский сад № 89», МБДОУ № 89»

(полное юридическое наименование – согласно Уставу, краткое наименование)

1.7. Юридический адрес организации (учреждения) 660132, г. Красноярск, улица Ольховая, дом 8

1.8. Основание для пользования объектом (оперативное управление, аренда, собственность)

1.9. Форма собственности (государственная, негосударственная) государственная

1.10. Территориальная принадлежность (*федеральная, региональная, муниципальная*)

1.11. Вышестоящая организация Главное управление образования администрации города Красноярска

1.12. Адрес вышестоящей организации, другие координаты 660049, г. Красноярск, ул. Урицкого, д.117, тел.: 7(391)263-81-82

2. Характеристика деятельности организации на объекте

(по обслуживанию населения)

2.1. Сфера деятельности - дошкольное образование.

2.2. Виды оказываемых услуг услуги по организации и осуществлению образовательного процесса (воспитания) в целях освоения обучающимися образовательных программ.

2.3. Форма оказания услуг: на объекте

(на объекте, с длительным пребыванием, в т.ч. проживанием, на дому, дистанционно)

2.4. Категории обслуживаемого населения по возрасту: (дети, взрослые трудоспособного возраста, пожилые; все возрастные категории): дети.

2.5. Категории обслуживаемых инвалидов: инвалиды, передвигающиеся на коляске, инвалиды с нарушениями опорно-двигательного аппарата; нарушениями зрения, нарушениями слуха, нарушениями умственного развития: нарушениями умственного развития.

2.6. Плановая мощность: посещаемость (количество обслуживаемых в день), вместимость, пропускная способность 368 мест

2.7. Участие в исполнении ИПР инвалида, ребенка-инвалида (да, нет) да

3. Состояние доступности объекта

3.1 Путь следования к объекту пассажирским транспортом остановка «Соколовская» автобус № 50.

(описать маршрут движения с использованием пассажирского транспорта)

наличие адаптированного пассажирского транспорта к объекту нет

3.2 Путь к объекту от ближайшей остановки пассажирского транспорта:

3.2.1. расстояние до объекта от остановки транспорта 740 м

3.2.2. время движения (пешком) 20 мин

3.2.3. наличие выделенного от проезжей части пешеходного пути (*да, нет*) да,

3.2.4. Перекрестки: нерегулируемые; регулируемые, со звуковой сигнализацией, таймером;

3.2.5. Информация на пути следования к объекту: *акустическая, тактильная, визуальная;* нет

3.2.6. Перепады высоты на пути: есть, нет (*отсутствуют съезды с тротуара, имеются неровности пути*).

Их обустройство для инвалидов на коляске: да, нет (Организовать путем обращения к администрации города ремонт покрытия участка, прилегающего к территории здания (в первую очередь путей движения к входу на территорию для инвалидов передвигающихся на кресле коляске, с нанесением цветовой и тактильной маркировки.)

3.3. Организация доступности объекта для инвалидов – форма обслуживания *

№	Категория инвалидов (вид нарушения)	Вариант организации доступности объекта (формы обслуживания)*
	Все категории инвалидов и МГН	ВНД
1	<i>в том числе инвалиды:</i>	
2	передвигающиеся на креслах-колясках	ВНД
3	с нарушениями опорно-двигательного аппарата	ВНД
4	с нарушениями зрения	ВНД
5	с нарушениями слуха	ВНД
6	с нарушениями умственного развития	ДУ

* - указывается один из вариантов: «А», «Б», «ДУ», «ВНД»

3.4 Состояние доступности основных структурно-функциональных зон

№	Основные структурно-функциональные зоны	Состояние доступности, в том числе для основных категорий инвалидов **
1	Территория, прилегающая к зданию (участок)	ДЧ-И(У), ВНД (К,О,С,Г)
2	Вход (входы) в здание	ДЧ-И(У), ВНД (К,О,С,Г)
3	Путь (пути) движения внутри здания (в т.ч. пути эвакуации)	ДЧ-И(У), ВНД (К,О,С,Г)
4	Зона целевого назначения здания (целевого посещения объекта)	ДЧ-И(У), ВНД (К,О,С,Г)
5	Санитарно-гигиенические помещения	ДЧ-И(У), ВНД (К,О,С,Г)
6	Система информации и связи (на всех зонах)	ДЧ-И(У), ВНД (К,О,С,Г)
7	Пути движения к объекту (от остановки транспорта)	ДЧ-И(У), ВНД (К,О,С,Г)

** Указывается:

ДП-В - доступно полностью всем; ДП-И (К, О, С, Г, У) – доступно полностью избирательно (указать категории инвалидов); ДЧ-В - доступно частично всем; ДЧ-И (К, О, С, Г, У) – доступно частично избирательно (указать категории инвалидов); ДУ - доступно условно, ВНД – временно недоступно

3.5. Итоговое заключение о состоянии доступности ОСИ:

Объект признан частично- доступным для категории инвалидов (У) и временно недоступным для всех остальных категорий инвалидов. Для обеспечения условной доступности объекта для инвалидов с нарушениями слуха рекомендуется обеспечить размещение визуальной информации на входе на территорию, в здание и организацию сурдоперевода при оказании услуг. Организация ситуационной помощи на входе, путях движения и зоне оказания услуг с согласованием отклонений от нормативных требований некоторых элементов с представителем потребителя (ВОИ) позволит добиться условной доступности для инвалидов, передвигающихся на креслах-колясках. Для инвалидов с иными нарушениями опорно-двигательного аппарата можно добиться полной доступности объекта при условии проведения в соответствие с нормативными требованиями системы визуальной информации и дублирующей акустической информации на всех зонах. Для решения вопросов доступности объекта для инвалидов с нарушениями зрения может решаться на первом этапе путем оказания ситуационной помощи на всех зонах, что обеспечит условную доступность; при комплексном развитии системы информации с использованием контрастных и тактильных направляющих на всех путях движения, дублировании основной информации рельефно-точечным шрифтом и акустической информацией может быть достигнута полная доступность объекта для граждан с нарушениями зрения.

4. Управленческое решение

4.1. Рекомендации по адаптации основных структурных элементов объекта

№	Основные структурно-функциональные зоны объекта	Рекомендации по адаптации объекта (вид работы)*
1	Территория, прилегающая к зданию (участок)	Установка визуальной информации, тактильных обозначений.
2	Вход (входы) в здание	Обеспечить информационное сопровождение (цветовое, тактильное, информационные знаки) на пути к главному входу для инвалидов.
3	Путь (пути) движения внутри здания (в т.ч. пути эвакуации)	Установка тактильных табличек, направляющих поручней и устройств задерживающих закрывание дверей.
4	Зона целевого назначения здания (целевого посещения объекта)	Установка тактильных табличек и направляющих полос. Установка визуальной информации.
5	Санитарно-гигиенические помещения	Установка опорных поручней, кнопки вызова, тактильных обозначений.
6	Система информации на объекте (на всех зонах)	Необходимо внести изменения в программу, изготовление и установка табличек.
7	Пути движения к объекту (от остановки транспорта)	Обращение в администрацию города о ремонте покрытия.
8	Все зоны и участки	Установка визуальной информации, тактильных средств и обозначений, кнопки вызова, поручней, задерживающих закрывание дверей, звукового и светового маяка.

*- указывается один из вариантов (видов работ): не нуждается; ремонт (текущий, капитальный); индивидуальное решение с ТСР; технические решения невозможны – организация альтернативной формы обслуживания

4.2. Период проведения работ 2021 – 2022 г.г. _____

в рамках исполнения _____ по плану _____
(указывается наименование документа: программы, плана)

4.3. Ожидаемый результат (по состоянию доступности) после выполнения работ по адаптации _____
полная доступность 1 этажа и территории для инвалидов (С,Г,У)

Оценка результата исполнения программы, плана (по состоянию доступности) **доступно частично избирательно (С, Г, У)**

4.4. Для принятия решения требуется, не требуется (нужное подчеркнуть):

Согласование _____

Имеется заключение уполномоченной организации о состоянии доступности объекта _____
нет _____

(наименование документа и выдавшей его организации, дата), прилагается

4.5. Информация размещена (обновлена) на Карте доступности субъекта РФ дата _____

_____ (наименование сайта, портала)

5. Особые отметки

Паспорт сформирован на основании:

1. Анкеты (*информации об объекте*) от «_11_» __01__ 20_21_ г.,
2. Акта обследования объекта: № акта б/н от «_11_» __01__ 20_21_ г.
3. Решения Комиссии _____ от «_11_» __01__ 20_21_ г.

Председатель комиссии: заведующий МБДОУ № 89
Члены комиссии: заместитель заведующего АХР
 заведующий хозяйством

З.Ш. Позднякова
Л.Ю. Васильева
В.А. Василевская

УТВЕРЖДАЮ

Заведующий МБДОУ № 89

_____ З.Ш. Позднякова

«11» января 2021г. Приказ № 16 ПР/1

Анкета

(информация об объекте социальной инфраструктуры)

к паспорту доступности ОСИ

1. Общие сведения об объекте

1.1. Наименование (вид) объекта Муниципальное бюджетное дошкольное образовательное учреждение «Детский сад № 89»

1.2. Адрес объекта 660132, г Красноярск, улица Ольховая, дом 8

1.3. Сведения о размещении объекта:

- отдельно стоящее здание 3 этажа, 4876,9 кв.м

- часть здания _____ этажей (или на _____ этаже), _____ кв.м

- наличие прилегающего земельного участка (да, нет); да, 12117 кв.м

1.4. Год постройки здания 2018, последнего капитального ремонта нет

1.5. Дата предстоящих плановых ремонтных работ:

текущего 2021, капитального нет сведения об организации, расположенной на объекте

1.6. Название организации (учреждения) Муниципальное бюджетное дошкольное образовательное учреждение «Детский сад № 89», МБДОУ № 89»

(полное юридическое наименование – согласно Уставу, краткое наименование)

1.7. Юридический адрес организации (учреждения) 660132, г. Красноярск, улица Ольховая, дом 8

1.8. Основание для пользования объектом (оперативное управление, аренда, собственность)

1.9. Форма собственности (государственная, негосударственная) государственная

1.10. Территориальная принадлежность (федеральная, региональная, муниципальная)

1.11. Вышестоящая организация Главное управление образования администрации города Красноярска

1.12. Адрес вышестоящей организации, другие координаты 660049, г. Красноярск, ул. Урицкого, д.117, тел.: 7(391)263-81-82

2. Характеристика деятельности организации на объекте

(по обслуживанию населения)

2.1. Сфера деятельности - дошкольное образование.

2.2. Виды оказываемых услуг услуги по организации и осуществлению образовательного процесса (воспитания) в целях освоения обучающимися образовательных программ.

2.3. Форма оказания услуг: на объекте

(на объекте, с длительным пребыванием, в т.ч. проживанием, на дому, дистанционно)

2.4. Категории обслуживаемого населения по возрасту: (дети, взрослые трудоспособного возраста, пожилые; все возрастные категории): дети.

2.5. Категории обслуживаемых инвалидов: инвалиды, передвигающиеся на коляске, инвалиды с нарушениями опорно-двигательного аппарата; нарушениями зрения, нарушениями слуха, нарушениями умственного развития: нарушениями умственного развития.

2.6. Плановая мощность: посещаемость (количество обслуживаемых в день), вместимость, пропускная способность 368 мест

2.7. Участие в исполнении ИПР инвалида, ребенка-инвалида (да, нет) да

3. Состояние доступности объекта

3.1 Путь следования к объекту пассажирским транспортом остановка «Соколовская» автобус № 50.

(описать маршрут движения с использованием пассажирского транспорта)

наличие адаптированного пассажирского транспорта к объекту нет

3.2 Путь к объекту от ближайшей остановки пассажирского транспорта:

3.2.1. расстояние до объекта от остановки транспорта 740 м

3.2.2. время движения (пешком) 20 мин

3.2.3. наличие выделенного от проезжей части пешеходного пути (*да, нет*) да,

3.2.4. Перекрестки: нерегулируемые; **регулируемые**, со звуковой сигнализацией, таймером;

3.2.5. Информация на пути следования к объекту: *акустическая, тактильная, визуальная*; **нет**

3.2.6. Перепады высоты на пути: **есть, нет** (*отсутствуют съезды с тротуара, имеются неровности пути*).

Их обустройство для инвалидов на коляске: **да, нет** (Организовать путем обращения к администрации города ремонт покрытия участка, прилегающего к территории здания (в первую очередь путей движения к входу на территорию для инвалидов передвигающихся на кресле коляске, с нанесением цветовой и тактильной маркировки.)

3.3. Организация доступности объекта для инвалидов – форма обслуживания *

№	Категория инвалидов (вид нарушения)	Вариант организации доступности объекта (формы обслуживания)*
	Все категории инвалидов и МГН	ВНД
1	<i>в том числе инвалиды:</i>	
2	передвигающиеся на креслах-колясках	ВНД
3	с нарушениями опорно-двигательного аппарата	ВНД
4	с нарушениями зрения	ВНД
5	с нарушениями слуха	ВНД
6	с нарушениями умственного развития	ДУ

* - указывается один из вариантов: «А», «Б», «ДУ», «ВНД»

4.1. Рекомендации по адаптации основных структурных элементов объекта

№	Основные структурно-функциональные зоны объекта	Рекомендации по адаптации объекта (вид работы)*
1	Территория, прилегающая к зданию (участок)	Установка визуальной информации, тактильных обозначений.
2	Вход (входы) в здание	Обеспечить информационное сопровождение (цветовое, тактильное, информационные знаки) на пути к главному входу для инвалидов.
3	Путь (пути) движения внутри здания (в т.ч. пути эвакуации)	Установка тактильных табличек, направляющих поручней и устройств задерживающих закрывание дверей.
4	Зона целевого назначения здания (целевого посещения объекта)	Установка тактильных табличек и направляющих полос. Установка визуальной информации.
5	Санитарно-гигиенические помещения	Установка опорных поручней, кнопки вызова, тактильных обозначений.
6	Система информации на объекте (на всех зонах)	Необходимо внести изменения в программу, изготовление и установка табличек.
7	Пути движения к объекту (от остановки транспорта)	Обращение в администрацию города о ремонте покрытия.
8	Все зоны и участки	Установка визуальной информации, тактильных средств и обозначений, кнопки вызова, поручней, задерживающих закрывание

	дверей, звукового и светового маяка.
--	--------------------------------------

**- указывается один из вариантов (видов работ): не нуждается; ремонт (текущий, капитальный); индивидуальное решение с ТСР; технические решения невозможны – организация альтернативной формы обслуживания*

Размещение информации на Карте доступности субъекта РФ согласовано _____

(подпись, Ф.И.О., должность; координаты для связи уполномоченного представителя объекта)

УТВЕРЖДАЮ

Заведующий МБДОУ № 89

_____ З.Ш. Позднякова
«11» января 2021г. Приказ № 16 ПР/1

Акт обследования
объекта социальной инфраструктуры
к паспорту доступности ОСИ

«11» _января_ 2021 г.

_____ (наименование территориального образования субъекта РФ)

1. Общие сведения об объекте

1.1. Наименование (вид) объекта Муниципальное бюджетное дошкольное образовательное учреждение «Детский сад № 89»

1.2. Адрес объекта 660132, г Красноярск, улица Ольховая, дом 8

1.3. Сведения о размещении объекта:

- отдельно стоящее здание 3 этажа, 4876,9 кв.м

- часть здания _____ этажей (или на _____ этаже), _____ кв.м

- наличие прилегающего земельного участка (да, нет); да, 12117 кв.м

1.4. Год постройки здания 2018, последнего капитального ремонта нет

1.5. Дата предстоящих плановых ремонтных работ:

текущего 2021, капитального нет сведения об организации, расположенной на объекте

1.6. Название организации (учреждения) Муниципальное бюджетное дошкольное образовательное учреждение «Детский сад № 89», МБДОУ № 89»

(полное юридическое наименование – согласно Уставу, краткое наименование)

1.7. Юридический адрес организации (учреждения) 660132, г. Красноярск, улица Ольховая, дом 8

2. Характеристика деятельности организации на объекте

Дополнительная информация

Сфера деятельности - **дошкольное образование.**

Виды оказываемых услуг **услуги по организации и осуществлению образовательного процесса (воспитания) в целях освоения обучающимися образовательных программ.**

3. Состояние доступности объекта

3.1 Путь следования к объекту пассажирским транспортом остановка «Соколовская» автобус № 50.

(описать маршрут движения с использованием пассажирского транспорта)

наличие адаптированного пассажирского транспорта к объекту нет

3.2 Путь к объекту от ближайшей остановки пассажирского транспорта:

3.2.1. расстояние до объекта от остановки транспорта 740 м

3.2.2. время движения (пешком) 20 мин

3.2.3. наличие выделенного от проезжей части пешеходного пути (да, нет) да,

3.2.4. Перекрестки: нерегулируемые; **регулируемые**, со звуковой сигнализацией, таймером;

3.2.5. Информация на пути следования к объекту: *акустическая, тактильная, визуальная;* **нет**

3.2.6. Перепады высоты на пути: **есть, нет** (отсутствуют съезды с тротуара, имеются неровности пути).

Их обустройство для инвалидов на коляске: **да, нет** (Организовать путем обращения к администрации города ремонт покрытия участка, прилегающего к территории здания (в первую очередь путей движения к входу на территорию для инвалидов передвигающихся на кресле коляске, с нанесением цветовой и тактильной маркировки.)

3.3. Вариант организации доступности ОСИ (формы обслуживания)* с учетом СП 35-101-2001

№	Категория инвалидов (вид нарушения)	Вариант организации доступности объекта
1	Все категории инвалидов и МГН	ВНД
	<i>в том числе инвалиды:</i>	
2	передвигающиеся на креслах-колясках	ВНД
3	с нарушениями опорно-двигательного аппарата	ВНД
4	с нарушениями зрения	ВНД
5	с нарушениями слуха	ВНД
6	с нарушениями умственного развития	ДУ

* - указывается один из вариантов: «А», «Б», «ДУ», «ВНД»

3.4 Состояние доступности основных структурно-функциональных зон

№ п/п	Основные структурно-функциональные зоны	Состояние доступности, в том числе для основных категорий инвалидов**	Приложение	
			№ на плане	№ фото
1	Территория, прилегающая к зданию (участок)	ДЧ –И (У), ВНД (К,О,С,Г)		1,2
2	Вход (входы) в здание	ДЧ –И (У), ВНД (К,О,С,Г)		3,4
3	Путь (пути) движения внутри здания (в т.ч. пути эвакуации)	ДЧ –И (У), ВНД (К,О,С,Г)		5,6,7,8
4	Зона целевого назначения здания (целевого посещения объекта)	ДЧ –И (У), ВНД (К,О,С,Г)		9,10,11
5	Санитарно-гигиенические помещения	ДЧ –И (У), ВНД (К,О,С,Г)		12,13,14
6	Система информации и связи (на всех зонах)	ДЧ –И (У), ВНД (К,О,С,Г)		15,16
7	Пути движения к объекту (от остановки транспорта)	ДЧ –И (У), ВНД (К,О,С,Г)		

** Указывается: ДП-В - доступно полностью всем; ДП-И (К, О, С, Г, У) – доступно полностью избирательно (указать категории инвалидов); ДЧ-В - доступно частично всем; ДЧ-И (К, О, С, Г, У) – доступно частично избирательно (указать категории инвалидов); ДУ - доступно условно, ВНД - недоступно

3.5. Итоговое заключение о состоянии доступности ОСИ:

Объект признан временно недоступным для всех категорий инвалидов. Для обеспечения условной доступности объекта для инвалидов с нарушениями слуха рекомендуется обеспечить размещение визуальной информации на входе на территорию, в здание и организацию сурдоперевода при оказании услуг. Организация ситуационной помощи на входе, путях движения и зоне оказания услуг с согласованием отклонений от нормативных требований некоторых элементов с представителем потребителя (ВОИ) позволит добиться условной доступности для инвалидов, передвигающихся на креслах-колясках. Для инвалидов с иными нарушениями опорно-двигательного аппарата можно добиться полной доступности объекта при условии проведения в соответствие с нормативными требованиями системы визуальной информации и дублирующей акустической информации на всех зонах. Для решения вопросов доступности объекта для инвалидов с нарушениями зрения может решаться на первом этапе путем оказания ситуационной помощи на всех зонах, что обеспечит условную доступность; при комплексном развитии системы информации с использованием контрастных и тактильных направляющих на всех путях движения, дублировании основной информации рельефно-точечным шрифтом и акустической информацией может быть достигнута полная доступность объекта для граждан с нарушениями зрения.

4. Управленческое решение (проект)

4.1. Рекомендации по адаптации основных структурных элементов объекта:

№	Основные структурно-функциональные зоны объекта	Рекомендации по адаптации объекта (вид работы)*
1	Территория, прилегающая к зданию (участок)	Установка съездов на тротуар, визуальной информации, тактильных

		обозначений.
2	Вход (входы) в здание	Обеспечить информационное сопровождение (цветовое, тактильное, информационные знаки) на пути к главному входу для инвалидов.
3	Путь (пути) движения внутри здания (в т.ч. пути эвакуации)	Установка тактильных табличек, направляющих поручней и устройств задерживающих закрывание дверей.
4	Зона целевого назначения здания (целевого посещения объекта)	Установка тактильных табличек и направляющих полос.
5	Санитарно-гигиенические помещения	Установка опорных поручней, кнопки вызова, тактильных обозначений.
6	Система информации на объекте (на всех зонах)	Необходимо внести изменения в программу, изготовление и установка табличек.
7	Пути движения к объекту (от остановки транспорта)	Ремонт асфальтового покрытия, устройство съездов с тротуара, мест отдыха (лавочки).
8.	Все зоны и участки	Установка визуальной информации, тактильных средств и обозначений, кнопки вызова, поручней, задерживающих закрывание дверей, звукового и светового маяка.

*- указывается один из вариантов (видов работ): не нуждается; ремонт (текущий, капитальный); индивидуальное решение с ТСР; технические решения невозможны – организация альтернативной формы обслуживания

4.2. Период проведения работ _____
в рамках исполнения _____

(указывается наименование документа: программы, плана)

4.3 Ожидаемый результат (по состоянию доступности) после выполнения работ по адаптации

№	Категория инвалидов (вид нарушения)	Вариант организации доступности объекта (формы обслуживания)*
	Все категории инвалидов и МГН	ДУ
1	<i>в том числе инвалиды:</i>	
2	передвигающиеся на креслах-колясках	ДУ
3	с нарушениями опорно-двигательного аппарата	ДУ
4	с нарушениями зрения	ДУ
5	с нарушениями слуха	ДУ
6	с нарушениями умственного развития	ДП

4.4. Для принятия решения требуется, не требуется (нужное подчеркнуть):

4.4.1. согласование на Комиссии _____
(наименование Комиссии по координации деятельности в сфере обеспечения доступной среды жизнедеятельности для инвалидов и других МГН)

4.4.2. согласование работ с надзорными органами (в сфере проектирования и строительства, архитектуры, охраны памятников, другое - указать)

4.4.3. техническая экспертиза; разработка проектно-сметной документации;

4.4.4. согласование с вышестоящей организацией (собственником объекта);

4.4.5. согласование с общественными организациями инвалидов _____;

5. Особые отметки

Приложения:

Результаты обследования:

1. Территории, прилегающей к объекту

на _1_ л.

- | | |
|---|-----------|
| 2. Входа (входов) в здание | на _1_ л. |
| 3. Путей движения в здании | на _2_ л. |
| 4. Зоны целевого назначения объекта | на _2_ л. |
| 5. Санитарно-гигиенических помещений | на _2_ л. |
| 6. Системы информации (и связи) на объекте | на _1_ л. |
| Другое (в том числе дополнительная информация о путях движения к объекту) _____ | |
-

Председатель комиссии: заведующий МБДОУ № 89
Члены комиссии: заместитель заведующего АХР
заведующий хозяйством

З.Ш. Позднякова
Л.Ю. Васильева
В.А. Василевская

Территория, прилегающая к зданию.

Фото 1



Фото 2



I Результаты обследования:

1. Территории, прилегающей к зданию (участка).

Наименование объекта, адрес **Муниципальное бюджетное дошкольное образовательное учреждение «Детский сад № 89», 660132, г. Красноярск, ул. Ольховая, д.8**

№	Наименование функционально-планировочного элемента	Наличие элемента			Выявленные нарушения и замечания		Работы по адаптации объектов	
		есть/нет	№ на плане	№ фото	Содержание	Значимо для инвалида (категория)	Содержание	Виды работ
1.1	Вход (входы) на территорию	есть		1	Отсутствие таблички с шрифтом Брайля, тактильных пиктограмм, наличие перепадов высот	<i>Все</i>	Приобретение и установка	ТР, ТСП, орг.
1.2	Путь (пути) движения на территории	есть		1,2	Отсутствие прорезиненной плитки, отсутствует обозначение направлений движения ко входам для МГН.	<i>К,О,С</i>	Нанесение цветовой и тактильной маркировки, обеспечить информационное сопровождение к специальному входу для инвалидов на креслах-колясках, установить бортики, организовать освещение.	ТР, ТСП, орг.
1.3	Лестница (наружная)	нет						
1.4	Пандус (наружный)	нет			Отсутствие пандуса	<i>Х</i>	может быть выполнено лишь в порядке капитального ремонта или реконструкции.	КР
1.5	Автостоянка и парковка	нет			Отсутствие автостоянки и парковки	<i>ДЧ-И(С, Г, У)</i>	может быть выполнено лишь в порядке капитального ремонта или реконструкции.	Индивидуальное решение с ТСП

1.6	Общие требования к зоне							
-----	-------------------------	--	--	--	--	--	--	--

II Заключение по зоне:

Наименование структурно-функциональной зоны	Состояние доступности* (к пункту 3.4 Акта обследования ОСИ)	Приложение		Рекомендации по адаптации (вид работы)** к пункту 4.1 Акта обследования ОСИ
		№ на плане	№ фото	
Территория прилегающая к зданию (участка)	<i>ДЧ-И (Г, У) ВНД (К, О, С)</i>		1,2,3	Индивидуальное решение с ТСП, текущий ремонт, орг. Мероприятия.

* указывается: ДП-В - доступно полностью всем; ДП-И (К, О, С, Г, У) – доступно полностью избирательно (указать категории инвалидов); ДЧ-В - доступно частично всем; ДЧ-И (К, О, С, Г, У) – доступно частично избирательно (указать категории инвалидов); ДУ - доступно условно, ВНД - недоступно

**указывается один из вариантов: не нуждается; ремонт (текущий, капитальный); индивидуальное решение с ТСП; технические решения невозможны – организация альтернативной формы обслуживания

Комментарий к заключению:

Территория, прилегающая к зданию признана доступна частично избирательно (Г,У). Организация ситуационной помощи на входе, нанесение цветовой и тактильной маркировки, установка бортиков, организация освещения, позволит сделать вход на территорию здания доступным условно всем остальным категориям инвалидов и МГН.

Вход в здание.

Фото 3



Фото 4



I Результаты обследования:

2. Входа (входов) в здание **Муниципальное бюджетное дошкольное образовательное учреждение «Детский сад № 89»**, 660132, г. Красноярск, ул. Ольховая, д.8
(Наименование объекта, адрес)

№ п/п	Наименование функционально-планировочного элемента	Наличие элемента			Выявленные нарушения и замечания		Работы по адаптации объектов	
		есть/нет	№ на плане	№ фото	Содержание	Значимо для инвалида (категория)	Содержание	Виды работ
2.1	Лестница (наружная)	нет		3,4	Отсутствует контрастная и тактильная маркировка ступеней, не дублируется подъемными устройствам и.	<i>К,О,С</i>	Нанести контрастную маркировку крайних ступеней и рельефную полосу на 0,8 м. до ступени. Организовать оказание ситуационной помощи.	ТР
2.2	Пандус (наружный)	нет		3,4	Отсутствие пандуса	<i>ДЧ-И (С,Г,У)</i>	может быть выполнено лишь в порядке капитального ремонта или реконструкции.	КР
2.3	Входная площадка (перед дверью)	есть		3,4	Отсутствие тактильной ленты и ограничений на ступени	<i>К,О,С</i>	Приобретение и установка	ТР
2.4	Дверь (входная)	есть			Отсутствует световой и звуковой маяк. Отсутствует контрастная маркировка.	<i>К,О,С</i>	Установка светового и звукового маяка, нанести яркую контрастную маркировку на уровне 1,2 м – 1,5 м от поверхности пешеходного	ТР

							о пути.	
2.5	Тамбур	есть			Отсутствует контрастная маркировка на прозрачном дверном полотне.	С	нанести яркую контрастную маркировку на уровне 1,2 м – 1,5 м от поверхности пешеходного пути.	ТР
	Общие требования к зоне				Отсутствие специально выделенной зоны или участка	ДЧ-И (С,Г, У)	доступность мест целевого назначения объекта и путей движения к ним	Индивидуальное решение с ТСП

II Заключение по зоне:

Наименование структурно-функциональной зоны	Состояние доступности*(к пункту 3.4 Акта обследования ОСИ)	Приложение		Рекомендации по адаптации (вид работы)**к пункту 4.1 Акта обследования ОСИ
		№ на плане	№ фото	
Центральный вход в здание	ДЧ-И (Г, У) ВНД (К,О,С)		4	Индивидуальное решение с ТСП, орг. Мероприятия.

* указывается: ДП-В - доступно полностью всем; ДП-И (К, О, С, Г, У) – доступно полностью избирательно (указать категории инвалидов); ДЧ-В - доступно частично всем; ДЧ-И (К, О, С, Г, У) – доступно частично избирательно (указать категории инвалидов); ДУ - доступно условно, ВНД - недоступно

**указывается один из вариантов: не нуждается; ремонт (текущий, капитальный); индивидуальное решение с ТСП; технические решения невозможны – организация альтернативной формы обслуживания

Комментарий к заключению:

Центральный вход в здание признан доступным частично избирательно (Г,У). Нанесение контрастной маркировки ступеней и рельефной полосы за 0,8 м до ступени, нанесение контрастной полосы перед дверью за 0,8 м до проема, установка светового и звукового маяка, нанесение яркой контрастной маркировки на уровне 1,2м-1,5м от поверхности пешеходного пути позволит сделать центальный вход в здание доступным условно всем остальным категориям инвалидов и МНГ.

Пути движения внутри здания.

Фото 5






Фото 6



Φοτο 7



Φοτο 8



I Результаты обследования:

3. Пути (путей) движения внутри здания (в т.ч. путей эвакуации) **Муниципальное бюджетное дошкольное образовательное учреждение «Детский сад № 89», 660132, г. Красноярск, ул. Ольховая, д.8**

(наименование объекта, адрес)

№ п/п	Наименование функционально-планировочного элемента	Наличие элемента			Выявленные нарушения и замечания		Работы по адаптации объектов	
		есть/нет	№ на плане	№ фото	Содержание	Значимо для инвалида (категория)	Содержание	Виды работ
3.1	Коридор (1 этаж)	есть		5,6	Не обозначены пути эвакуации в соответствии с особенностями восприятия инвалидов.	<i>Все</i>	Организовать размещение комплексной системы информации от входа на пути движения внутри здания к зонам целевого назначения и санитарно-гигиеническому помещению.	ТСР
3.2	Лестница (внутри здания)	есть		7,8	Лестницы не дублируются пандусами или подъемными устройствами. Нет тактильной информации перед маршем лестницы. Нет контрастной маркировки крайних ступеней. Отсутствие информации об уровне этажа на поручне на шрифте Брайля.	<i>К,О,С</i>	Установить тактильную плитку за 0,8м до начала марша по длине лестницы. Организовать оказание ситуационной помощи. Нанести контрастную маркировку на проступь крайних ступеней. Разместить сведения об уровне этажа.	ТСР
3.3	Пандус (внутри здания)	нет						

3.4	Лифт пассажирский (или подъемник)	нет						
3.5	Дверь	есть			Нет дублирования рельефными знаками на обозначениях.	К,Г,О	Установить рельефную табличку, установить «говорящую» табличку.	ТСР
3.6	Пути эвакуации (в т.ч. зоны безопасности)	есть			Отсутствие системы экстренного оповещения и размещения путей эвакуации.	ДЧ-И (С, Г, У)	Приобретение и установка	ТР
	Общие требования к зоне							

II Заключение по зоне:

Наименование структурно-функциональной зоны	Состояние доступности* (к пункту 3.4 Акта обследования ОСИ)	Приложение		Рекомендации по адаптации (вид работы)**к пункту 4.1 Акта обследования ОСИ
		№ на плане	№ фото	
Пути (путей) движения внутри здания (в т.ч. путей эвакуации)	ДЧ-И (У), ВНД (К,О,С,Г)		5,6,7,8	Текущий ремонт, ТСР, орг. Мероприятия.

* указывается: ДП-В - доступно полностью всем; ДП-И (К, О, С, Г, У) – доступно полностью избирательно (указать категории инвалидов); ДЧ-В - доступно частично всем; ДЧ-И (К, О, С, Г, У) – доступно частично избирательно (указать категории инвалидов); ДУ - доступно условно, ВНД - недоступно

**указывается один из вариантов: не нуждается; ремонт (текущий, капитальный); индивидуальное решение с ТСР; технические решения невозможны – организация альтернативной формы обслуживания

Комментарий к заключению:

Пути (путей) движения внутри здания (в т.ч. путей эвакуации) признаны доступным частично избирательно (У). Организация размещения комплексной системы информации от входа на пути движения внутри здания к зонам целевого назначения и санитарно- гигиеническому помещению, установка тактильной плитки за 0,8м до начала марша по длине лестницы, организация ситуационной помощи, нанесение контрастной маркировки на проступь крайних ступеней, размещение сведения об уровне этажа, установка рельефной таблички, установка «говорящей» таблички позволит сделать пути движения внутри здания (в т.ч. путей эвакуации) доступными условно всем остальным категориям инвалидов и МНГ.

Зоны целевого назначения

Фото 9



Фото 10





I Результаты обследования:

4. Зоны целевого назначения (целевого посещения объекта) **Муниципальное бюджетное дошкольное образовательное учреждение «Детский сад № 89», 660132, г. Красноярск, ул. Ольховая, д.8**
(наименование объекта, адрес)

№	Наименование функционально-планировочного элемента	Наличие элемента			Выявленные нарушения и замечания		Работы по адаптации объектов	
		есть/нет	№ на плане	№ фото	Содержание	Значимо для инвалида (категория)	Содержание	Виды работ
4.1	Кабинетная форма обслуживания	есть		9,10	Ненормативная форма размещению визуальной информации о помещении, отсутствие дублирования информации обозначений помещений, отсутствие контрастной и рельефной поверхности перед дверью.	<i>К,О,Г,С</i>	Разместить информацию о помещении на стене со стороны дверной ручки на высоте от 1,4 до 1,75м с дублированием рельефным шрифтом, нанести контрастную и рельефную поверхность за 0,6м перед дверью.	ТСР,ТР
4.2	Зональная форма обслуживания.	есть		11	В зале не выделены специальные места для инвалидов на креслах-колясках, инвалидов с нарушениями	<i>К,О,Г,С</i>	Выделить в зале не менее 5% специально оборудованных мест с возможностью усиления	Орг.,ТС

					зрения и слуха. При проведении мероприятий не организовано донесение информации в доступной форме людям с нарушениями восприятия.		звука и дублированы звуковой и визуальной информации (организация сурдоперевода). Организовать ситуационную помощь в виде сопровождения персонала.	Р,ТР
4.3	Прилавочная форма обслуживания	нет						
4.4	Форма обслуживания с перемещением по маршруту	нет						
4.5	Кабина индивидуально го обслуживания	нет						
4.6	Общие требования к зоне							

II Заключение по зоне:

Наименование структурно-функциональной зоны	Состояние доступности* (к пункту 3.4 Акта обследования ОСИ)	Приложение		Рекомендации по адаптации (вид работы)** к пункту 4.1 Акта обследования ОСИ
		№ на плане	№ фото	
Зоны целевого назначения (целевого посещения объекта)	<i>ДЧ-И (У), ВНД (К, О, С, Г,)</i>		9,10,11	Текущий ремонт, индивидуальное решение с ТСП, орг. мероприятия.

* указывается: ДП-В - доступно полностью всем; ДП-И (К, О, С, Г, У) – доступно полностью избирательно (указать категории инвалидов); ДЧ-В - доступно частично всем; ДЧ-И (К, О, С, Г, У) – доступно частично избирательно (указать категории инвалидов); ДУ - доступно условно, ВНД - недоступно

**указывается один из вариантов: не нуждается; ремонт (текущий, капитальный); индивидуальное решение с ТСП; технические решения невозможны – организация альтернативной формы обслуживания

Комментарий к заключению:


Зоны целевого назначения (целевого посещения объекта) признана доступной частично избирательно (У). Размещение информации о помещении на стене со стороны дверной ручки на высоте от 1,4 до 1,75м с дублированием рельефным шрифтом, нанесение контрастной и рельефной поверхности за 0,6м перед дверью, выделение в зале не менее 55 специально оборудованных мест с возможностью усиления звука и дублированием звуковой и визуальной информации (организация сурдоперевода), организация ситуационной помощи в виде сопровождения персонала позволит сделать зону целевого назначения задания доступной условно всем остальным категориям инвалидов и МГН.

Санитарно-гигиенические помещения

Фото 12



Фото 13



I Результаты обследования:

5. Санитарно-гигиенических помещений **Муниципальное бюджетное дошкольное образовательное учреждение «Детский сад № 89», 660132, г. Красноярск, ул. Ольховая, д.8**
(наименование объекта, адрес)

№ п/п	Наименование функционально-планировочного элемента	Наличие элемента			Выявленные нарушения и замечания		Работы по адаптации объектов	
		есть/нет	№ на плане	№ фото	Содержание	Значимо для инвалида (категория)	Содержание	Виды работ
5.1	Туалетная комната	есть		12,13	Ширина дверного проема 70 см, отсутствует зона для кресла – коляски рядом с унитазом, отсутствует место крепления костылей, тростей. Отсутствуют поручни у унитаза и раковины. Отсутствует контрастная и тактильная направляющая к унитазу, отсутствует кнопка вызова персонала.	К,О,С	Установка поручней у раковины и унитаза, устройство креплений для костылей, тростей, нанесение контрастной и тактильной разметки пути движения к раковине и унитазу, установка кнопки вызова персонала.	ТСР ТР, орг.
5.2	Душевая/ванная комната	нет						
5.3	Бытовая комната (гардеробная)	нет						
5.4	Общие требования к зоне							

II Заключение по зоне:

Наименование структурно-функциональной зоны	Состояние доступности* (к пункту 3.4 Акта обследования ОСИ)	Приложение		Рекомендации по адаптации (вид работы)**к пункту 4.1 Акта обследования ОСИ
		№ на плане	№ фото	
Санитарно-гигиенических помещений	ДЧ-И (У), ВНД (К,О,С,Г)		12,13	Текущий ремонт, ТСР, орг. Мероприятия.

* указывается: ДП-В - доступно полностью всем; ДП-И (К, О, С, Г, У) – доступно полностью избирательно (указать категории инвалидов); ДЧ-В - доступно частично всем; ДЧ-И (К, О, С, Г, У) –

доступно частично избирательно (указать категории инвалидов); ДУ - доступно условно, ВНД - недоступно

***указывается один из вариантов: не нуждается; ремонт (текущий, капитальный); индивидуальное решение с ТСП; технические решения невозможны – организация альтернативной формы обслуживания*

Комментарий к заключению:

Санитарно-гигиенические помещения признаны доступным частично избирательно (У). Установка поручней у раковины и унитаза, устройство креплений для костылей, тростей, нанесение контрастной и тактильной разметки пути движения к раковине и унитазу, установка кнопки вызова персонала позволит сделать санитарно-гигиенические помещения доступными условно всем остальным категориям инвалидов и МНГ.

Системы информации на объекте

Фото 14



Фото 15



I Результаты обследования:

6. Системы информации на объекте **Муниципальное бюджетное дошкольное образовательное учреждение «Детский сад № 89», 660132, г. Красноярск, ул. Ольховая, д.8**
(наименование объекта, адрес)

№	Наименование функционально-планировочного элемента	Наличие элемента			Выявленные нарушения и замечания		Работы по адаптации объектов	
		есть/нет	№ на плане	№ фото	Содержание	Значимо для инвалида (категория)	Содержание	Виды работ
6.1	Визуальные средства	есть		14,15	Нарушение нормативных требований к размещению визуальной информации	<i>Все</i>	Организовать размещение комплексной системы информации на всех зонах объекта.	Орг, ТСП, ТР
6.2	Акустические средства	нет						
6.3	Тактильные средства	нет			Отсутствие дублирования информации тактильными средствами	<i>С</i>		
	Общие требования к зоне				Нарушены требования непрерывности информации, своевременного ориентирования и однозначного опознания мест посещения.	<i>Все</i>		

II Заключение по зоне:

Наименование структурно-функциональной зоны	Состояние доступности* (к пункту 3.4 Акта обследования ОСИ)	Приложение		Рекомендации по адаптации (вид работы)** к пункту 4.1 Акта обследования ОСИ
		№ на плане	№ фото	
Системы информации на объекте	<i>ВНД (К, О, С, Г, У)</i>		14,15	Текущий ремонт, индивидуальное решение с ТСП, орг. мероприятия.

* указывается: ДП-В - доступно полностью всем; ДП-И (К, О, С, Г, У) – доступно полностью избирательно (указать категории инвалидов); ДЧ-В - доступно частично всем; ДЧ-И (К, О, С, Г, У) – доступно частично избирательно (указать категории инвалидов); ДУ - доступно условно, ВНД - недоступно

**указывается один из вариантов: не нуждается; ремонт (текущий, капитальный); индивидуальное решение с ТСП; технические решения невозможны – организация альтернативной формы обслуживания

Комментарий к заключению:

Система информации на объекте признана временно недоступной всем. Организация размещения комплексной системы информации на всех зонах объекта сделать доступной условно всем остальным категориям инвалидов и МГН.

